발급확인번호 : MAMY-ACMK-XDXI-XJNG-CLLD

■ 건축물대장의 기재 및 관리 등에 관한 규칙 [별지 제3호서식] <개정 2023. 8. 1.>

집합건축물대장(표제부, 갑)

(2쪽 중 제1쪽)

건물ID	2120043570018506	고유번호	4833033021-3-05050000	명칭	석계한영아파트 101동	호수/가구수/세대수	0호/0가구/54세대
대지위치	경상남도 양산시 상북면 석계리	지번	505 외 1필지	도로명주소	경상남도 양산시 상북면 반회서1길 6		
※대지면적	0 ㎡	연면적	4,963.35 ㎡	※지역		※지구		※구역	
건축면적	543.83 ㎡	용적률 산정용 연면적	4,603.35 ㎡	주구조	철근콘크리트조	주용도	공동주택	층수	지하: 1층, 지상: 9층
※건폐율	0 %	※용적률	0 %	높이	m	지붕	스라브	부속건축물	2 동 115.32 ㎡
※조경면적	㎡	※공개 공지/공간 면적	㎡	※건축선 후퇴면적	㎡	※건축선 후퇴거리	m		

건축물 현황					건축물 현황				
구분	층별	구조	용도	면적(㎡)	구분	층별	구조	용도	면적(㎡)
주1	지하	철근콘크리트	공동주택	360	주1	4층	철근콘크리트	공동주택	498.67
주1	1층	철근콘크리트	공동주택	498.67	주1	5층	철근콘크리트	공동주택	498.67
주1	2층	철근콘크리트	공동주택	498.67	주1	6층	철근콘크리트	공동주택	498.67
주1	3층	철근콘크리트	공동주택	498.67	주1	7층	철근콘크리트	공동주택	498.67

이 등(초)본은 건축물대장의 원본내용과 틀림없음을 증명합니다.

발급일: 2026년 7월 24일

양산시장

양산시장인 직인

담 당 자 :

전 화 :

※ 표시 항목은 총괄표제부가 있는 경우에는 적지 않을 수 있습니다.

297㎜×210㎜[백상지 80g/㎡]

본

■ 건축물대장의 기재 및 관리 등에 관한 규칙 [별지 제3호서식]

대지위치	명칭	호수/가구수/세대수
경상남도 양산시 상북면 석계리	석계한영아파트 101동	0호/0가구/54세대

지번	지번 관련 주소	도로명주소	도로명주소 관련 주소
505 외 1필지	507	경상남도 양산시 상북면 반회서1길 6	

구분	성명 또는 명칭	면허(등록)번호
건축주	오용환	
설계자		
공사감리자		
공사시공자 (현장관리인)		

※주차장	옥내	옥외	인근	면제
구분				
자주식	대 ㎡	대 ㎡	대 ㎡	대
기계식	대 ㎡	대 ㎡	대 ㎡	
전기차	대 ㎡	대 ㎡	대 ㎡	

승강기		인허가 시기
승용 대	비상용 대	허가일 1990.11.9.
※ 하수처리시설	※ 급수설비(저수조) 구분 / 수량 및 총 용량	착공일
형식	지상 개 ㎥	사용승인일 1992.4.30.
용량	지하 개 ㎥	

※건축물 인증 현황		
인증명	유효기간	성능

건축물 구조 현황	
내진설계 적용 여부 적용	내진능력
특수구조 건축물 미해당	지하수위 G.L m
기초형식 [ ] 지내력기초 t/㎡) [ ] 파일기초	구조설계해석법: [ ] 등가정적해석법 [ ] 동적해석법

건축물 관리 현황	
관리계획 수립 여부	
건축물 관리점검 현황	
종류	점검유효기간

변동사항

변동일	변동내용 및 원인	변동일	변동내용 및 원인
1992.5.0.	신규작성(신축)1992.4.30.	2019.5.28.	543.83`,용적율 산정용 연면적:`` -> `4603.35`)) 직권변경 국토교통부 건축정책과-281 (2018.1.11.)호에 의거 건축물대장 내진설계 여부 기재
2011.1.12.	건축물대장 기초자료 정비에 의거 (층별개요(주/부속 일련번호:` ` -> `1`)) 직권변경		
2011.10.7.	건축물대장 기초자료 정비에 의거 (표제부(건축면적:`` -> `		

그 밖의 기재사항

※ 표시 항목은 총괄표제부가 있는 경우에는 적지 않을 수 있습니다.




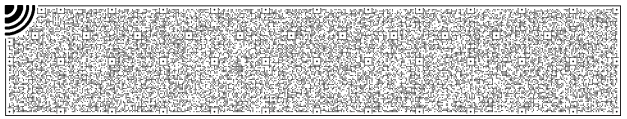

발급확인번호 : MAMY-ACMK-XDXI-XJNG-CLLD

■ 건축물대장의 기재 및 관리 등에 관한 규칙 [별지 제4호서식] <개정 2023. 8. 1.>

집합건축물대장(표제부, 을) 건축물현황

(1쪽 중 제1쪽)

건물ID	2120043570018506	고유번호	4833033021-3-05050000	명칭	석계한영아파트 101동	호수/가구수/세대수	0호/0가구/54세대
대지위치	경상남도 양산시 상북면 석계리	지번	505 외 1필지	도로명주소	경상남도 양산시 상북면 반회서1길 6		

건 축 물 현 황					건 축 물 현 황				
구분	층별	구조	용도	면적(㎡)	구분	층별	구조	용도	면적(㎡)
주1	8층	철근콘크리트	공동주택	498.67					
주1	9층	철근콘크리트	공동주택	498.67					
부1	1층	벽돌조	공동변소,노인정	20.16					
부1	2층	벽돌조	공동변소,노인정	20.16					
부2	1층	철근콘크리트구조	건강휴게실	25					
부2	2층	철근콘크리트구조	경로당	50					
		- 이하여백 -							

297㎜×210㎜[백상지(80g/㎡)]

