발급확인번호 : MAML-AHML-YKID-ANNE-LVIC

■ 건축물대장의 기재 및 관리 등에 관한 규칙 [별지 제3호서식] <개정 2023. 8. 1.>

집합건축물대장(표제부, 갑)

(2쪽 중 제1쪽)

건물ID	고유번호	명칭	호수/가구수/세대수
2120041970017152	4119210800-3-00030207	중동대림아파트 105동	0호/0가구/106세대

대지위치	지번	도로명주소
경기도 부천시 원미구 중동	3-207	경기도 부천시 원미구 계남로 261 (중동)

※대지면적	연면적	※지역	※지구	※구역	
0 ㎡	9,328.4 ㎡				
건축면적	용적률 산정용 연면적	주구조	주용도	층수	
899.88 ㎡	9,328.4 ㎡	철근콘크리트벽식	공동주택	지하: 층, 지상: 14층	
※건폐율	※용적률	높이	지붕	부속건축물	동 ㎡
0 %	0 %	37.4 m	경량철골트러스		
※조경면적	※공개 공지/공간 면적	※건축선 후퇴면적	※건축선 후퇴거리		
㎡	㎡	㎡	m		

건축물 현황

구분	층별	구조	용도	면적(㎡)
주5	1층	철근콘크리트벽식	아파트	708.2
주5	2층	철근콘크리트벽식	아파트	708.2
주5	3층	철근콘크리트벽식	아파트	708.2
주5	4층	철근콘크리트벽식	아파트	708.2

건축물 현황

구분	층별	구조	용도	면적(㎡)
주5	5층	철근콘크리트벽식	아파트	691.04
주5	6층	철근콘크리트벽식	아파트	691.04
주5	7층	철근콘크리트벽식	아파트	691.04
주5	8층	철근콘크리트벽식	아파트	691.04

이 등(초)본은 건축물대장의 원본내용과 틀림없음을 증명합니다.

발급일: 2025년 8월 25일

부천시장 부천시장인 직인

담 당 자 :
전 화 :

※ 표시 항목은 총괄표제부가 있는 경우에는 적지 않을 수 있습니다.

297㎜×210㎜[백상지 80g/㎡]

본

발급확인번호 : MAML-AHML-YKID-ANNE-LVIC

■ 건축물대장의 기재 및 관리 등에 관한 규칙 [별지 제3호서식]

대지위치	명칭	호수/가구수/세대수
경기도 부천시 원미구 중동	중동대림아파트 105동	0호/0가구/106세대

지번	지번 관련 주소	도로명주소	도로명주소 관련 주소
3-207		경기도 부천시 원미구 계남로 261 (중동)	

구분	성명 또는 명칭	면허(등록)번호	※주차장					승강기			인허가 시기
건축주	대림중동1지역주택조합 장 박수창외 2인	570630-1******	구분	옥내	옥외	인근	면제	승용 4 대	비상용 대		허가일 1998.5.27.
설계자	(주)종합건축사사무소 근정	강남 제 514호	자주식	대 ㎡	대 ㎡	대 ㎡	대	※ 하수처리시설	※ 급수설비(저수조) 구분	수량 및 총 용량	착공일 199807
공사감리자	(주)연진명진건축사사무 소	경기 제482호	기계식	대 ㎡	대 ㎡	대 ㎡		형식	지상	개 ㎥	
공사시공자 (현장관리인)	대림산업주식회사	110111-0******	전기차	대 ㎡	대 ㎡	대 ㎡		용량	지하	개 ㎥	사용승인일 2000.8.16.

※건축물 인증 현황			건축물 구조 현황		건축물 관리 현황	
인증명	유효기간	성능				
			내진설계 적용 여부 적용	내진능력	관리계획 수립 여부	
			특수구조 건축물 미해당	지하수위 G.L m	건축물 관리점검 현황	
			기초형식 [ ] 지내력기초 t/㎡) [ ] 파일기초	구조설계해석법: [ ] 등가정적해석법 [ ] 동적해석법	종류	점검유효기간

변동사항				그 밖의 기재사항
변동일	변동내용 및 원인	변동일	변동내용 및 원인	
2000.9.20. 2000.9.25.	2000.8.16. 신축사용승인에 의거 신규작성 2000.09.22. 표시변경 신청에 의거 대지면적 14,856 .35㎡를 14,456.0㎡로 표시변경 및 지번 3-207,3- 29,4,5-8,5-7,5-1,5-6,5-5,3-32,3-31,	2011.4.14.	3-30,3-50,3-251,3-249번지를 3-207번지로 지 번변경 건축물대장 기초자료 정비에 의거 (표제부(부속건축물 면적,부속건 축물 수:`10936.43` -> `0`,`8` -> `0`))	

※ 표시 항목은 총괄표제부가 있는 경우에는 적지 않을 수 있습니다.

본

발급확인번호 : MAML-AHML-YKID-ANNE-LVIC

■ 건축물대장의 기재 및 관리 등에 관한 규칙 [별지 제4호서식] <개정 2023. 8. 1.>

집합건축물대장(표제부, 을) 건축물현황

(1쪽 중 제1쪽)

건물ID	2120041970017152	고유번호	4119210800-3-00030207	명칭	중동대림아파트 105동	호수/가구수/세대수	0호/0가구/106세대
대지위치	경기도 부천시 원미구 중동	지번	3-207	도로명주소	경기도 부천시 원미구 계남로 261 (중동)		

건 축 물 현 황					건 축 물 현 황				
구분	층별	구조	용도	면적(㎡)	구분	층별	구조	용도	면적(㎡)
주5	9층	철근콘크리트벽식	아파트	691.04					
주5	10층	철근콘크리트벽식	아파트	691.04					
주5	11층	철근콘크리트벽식	아파트	631.25					
주5	12층	철근콘크리트벽식	아파트	631.25					
주5	13층	철근콘크리트벽식	아파트	543.43					
주5	14층	철근콘크리트벽식	아파트	543.43					
		- 이하여백 -							

297㎜×210㎜[백상지(80g/㎡)]


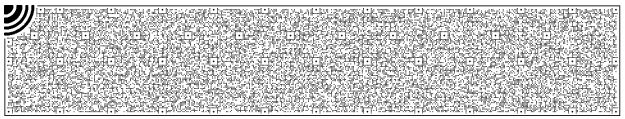



■ 건축물대장의 기재 및 관리 등에 관한 규칙 [별지 제4호의2서식] <개정 2023. 8. 1.>

집합건축물대장(표제부, 을) 변동사항

건물ID	2120041970017152	고유번호	4119210800-3-00030207	명칭	중동대림아파트 105동	호수/가구수/세대수	0호/0가구/106세대
대지위치	경기도 부천시 원미구 중동	지번	3-207	도로명주소	경기도 부천시 원미구 계남로 261 (중동)		

변동사항

변동일	변동내용 및 원인	변동일	변동내용 및 원인
	직권변경		
2016.7.4.	『부천시 동의 명칭과 구역에 관한 조례』제 3034 호에 의거 행정구역 변경		
2018.6.11.	시 공동주택과-27992(2018.06.07.)호 행위허가 사용검사 및 건축관리과-11171(2018.06.11.)호에 의거 105동 1404호 발코니확장(거실, 침실2)에 따른 건축물현황도 변경 등재		
2021.12.24.	공동주택과-51763(2021.12. 6.)호 행위허가 사용검사(발코니 확장)에 따라 1006호 현황도 표시변경		
2023.2.28.	건축관리과- 3882(2023.2.28.)호 기초자료 정비에 따라 층별 직권정정		
2024.1.1.	「부천시 구 및 동의 명칭과 구역에 관한 조례」제3953호[시행 2024. 1. 1.]에 의거 행정구역 변경		
	- 이하여백 -		

297㎜×210㎜[백상지(80 /㎡)]

본